


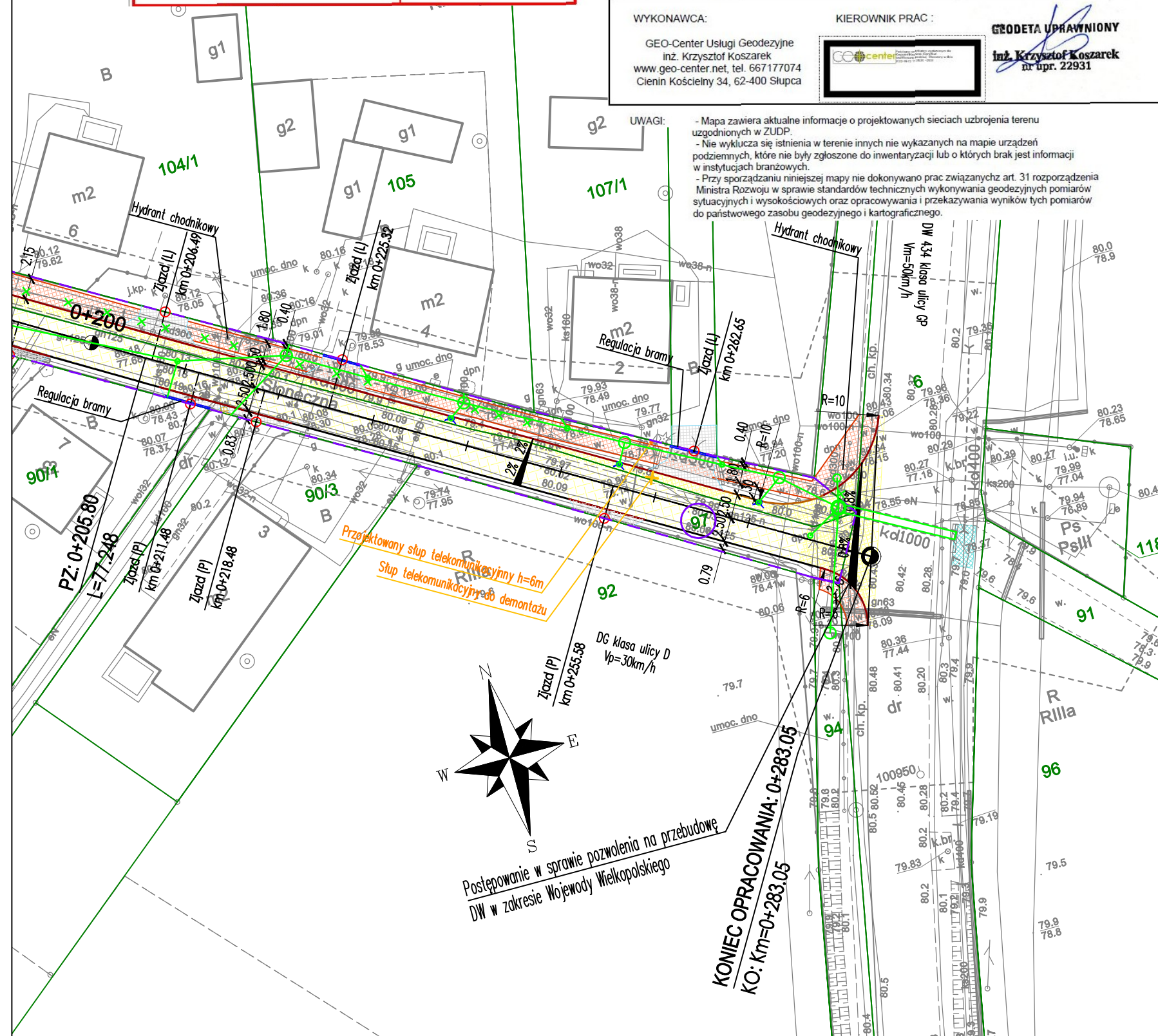


| | |
|--|--|
| Identyfikator zgłoszenia prac geodezyjnych | GKG.GZZ.4071.7783.2022 |
| Organ służby geodezyjnej, który otrzymał zgłoszenie | Starosta Poznański |
| Wykonawca prac geodezyjnych | GEO-Center Usługi Geodezyjne inż. Krzysztof Koszarek Cienin Kościelny 34, 62-400 Sępólno |
| Numer oraz data sporządzenia dokumentu zawierającego wynik pozytywnej weryfikacji | Protokół weryfikacji nr. : 2 z dnia : 22.06.2022 r. |
| Imię i nazwisko oraz nr. uprawnień zawodowych kierownika prac | GEODETA UPRAWNIENIY Krzysztof Koszarek Nr. upr. 22931 |

| Mapa do celów projektowych - Dzieńmirowo, ul. Słoneczna | | |
|--|------------------------|------------------------|
| Oznaczenie kancelaryjne zgłoszenia pracy geodezyjnej | | GKG.GZZ.4071.7783.2022 |
| Jednostka ewidencyjna | identyfikator | 302109_5 |
| | nazwa | GMINA KÓRNIK |
| Obręb ewidencyjny | identyfikator | 302109_5.0009 |
| | nazwa | DZIEŃMIROWO |
| Zakres aktualizacji | | ----- |
| Skala mapy | | 1:500 |
| Nazwa układu współrzędnych | prostokątnych płaskich | 2000/18 |
| | układu wysokości | PL-KRON86-NH |
| Arkusz mapy zasadniczej | | 6.182.14.17.3.3 |
| Data opracowania mapy : | | 23.05.2022 r. |
| <div style="display: flex; justify-content: space-between; align-items: flex-start;"> <div style="width: 30%;"> <p>WYKONAWCA:</p> <p>  GEO-Center Usługi Geodezyjne inż. Krzysztof Koszarek www.geo-center.net, tel. 667177074 Cienin Kościelny 34, 62-400 Sępca </p> </div> <div style="width: 30%;"> <p>KIEROWNIK PRAC :</p> <div style="border: 2px solid black; padding: 5px; margin: 10px 0;">  <small>Pracownia Usług Geodezyjnych i Katastralnych 62-400 Sępca, ul. Cienin Kościelny 34 667 177 074, 667 177 075</small> </div> </div> <div style="width: 30%; text-align: right;"> <p>GEODETA UPRAWNIONY</p> <p>  inż. Krzysztof Koszarek nr upr. 22931 </p> </div> </div> | | |

UWAGI

- Mapa zawiera aktualne informacje o projektowanych sieciach uzbrojenia terenu uzgodnionych w ZUPD.
- Nie wyklucza się istnienia w terenie innych nie wykazanych na mapie urządzeń podziemnych, które nie były zgłoszone do inwentaryzacji lub o których brak jest informacji w instytucjach branżowych.
- Przy sporządzaniu niniejszej mapy nie dokonywano prac zwyczajnych art. 31 rozporządzenia Ministra Rozwoju w sprawie standardów technicznych wykonywania geodezyjnych pomiarów sytuacyjnych i wysokościowych oraz opracowywania i przekazywania wyników tych pomiarów do państwowego zasobu geodezyjnego i kartograficznego.



Projektowany słup telekomunikacyjny

DATA
10.2023