

Mapa do celów projektowych

arkusz 2 z 2

skala 1:500

Bydgoszcz - ul. Koronowska

Arkusz mapy 320_0431, 320_0432, 320_0433

320_0434, 320_0412, 320_0414

Obręb: 046101.1.0029, 0030, 0059

Oświadczam, że operat techniczny zawierający rezultaty prac geodezyjnych, w wyniku których powstał niniejszy dokument, uzyskał pozytywny wynik weryfikacji. Jednocześnie informuję, że jestem świadomy odpowiedzialności karnej za złożenie fałszywych oświadczeń.	
Identyfikator zgłoszenia prac geodezyjnych	MPGD.422J305.2023
Organ służby geodezyjnej, który otrzymał zgłoszenie	Prezydent Miasta Bydgoszczy
Wykonawca prac geodezyjnych	Biuro Usług Geodezyjnych DELTA ul. Gdańska 139 85-022 Bydgoszcz, WP 967-101-83-74 tel. 52 522 33 82, kom. 693 766 711
Nr oraz data sporządzenia dokumentu zawierającego wyniki pozytywnej weryfikacji	Protokół nr 1 z dnia 11.07.2023r.
Imię i nazwisko oraz nr uprawnień zawodowych kierownika prac	GEODETA UPRAWNIONY mgr inż. Tomasz Kasieniak uprawnienia GUGIK 20816

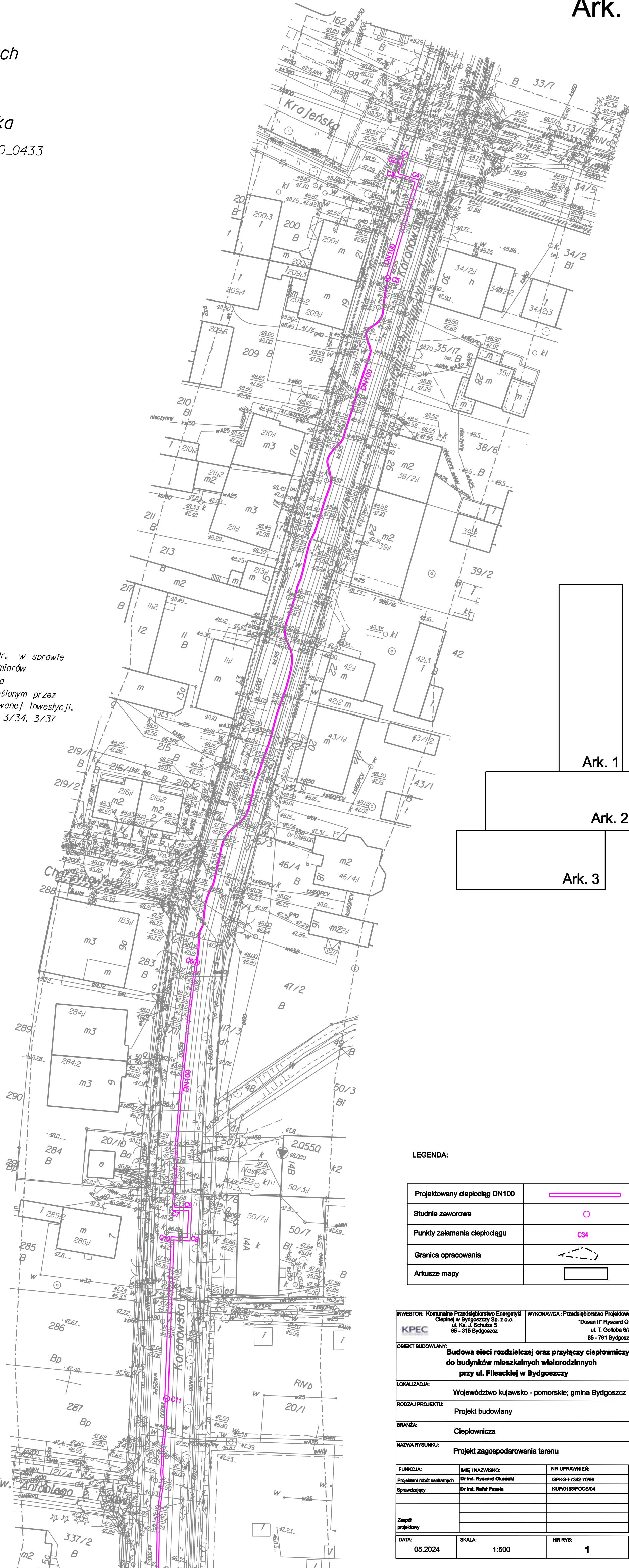
Zespół Uzgodniania Dokumentacji
Projektowej w Bydgoszczy
Aktualna projektowana sieć uzgodniona w ZUPD
dla: projektowanego ciepła w ZUPD
Stan na dzień: 05.06.2023r.

woj.: kujawsko-pomorskie
jedn. ew: 046101.1, m. Bydgoszcz
PUWG 2000 s. 6
ukł. wys. PL-EVRF2007-NH
MPGD.422J305.2023
Bydgoszcz, dnia 27.06.2023r.
----- zakres aktualizacji
----- podział arkuszy

Nie wyklucza się istnienia w terenie również urządzeń podziemnych ułożonych, a nie zgłoszonych do Inwentaryzacji geodezyjnej.

Mapa została wykonana bez ustalenia obciążeń służebnościami gruntowymi ujawnionymi w księgach wieczystych.

Zgodnie z Rozporządzeniem z dnia 18 sierpnia 2020r. w sprawie standardów technicznych wykonywania geodezyjnych pomiarów sytuacyjnych ... (Dz.U. 2020 poz. 1429) niniejsza mapa została opracowana zgodnie z celem projektowym określonym przez zamawiającego, dostosowując opracowanie do projektowanej inwestycji. Obszar terenów zamkniętych: obr. 356 dz. nr 220/3, 3/34, 3/37





Ark. 1

Ark. 2

Ark. 3

LEGENDA:

Projektowany ciepłociąg DN100	
Studnie zaworowe	
Punkty załamania ciepłociągu	
Granica opracowania	
Arkusze mapy	

INWESTOR: Komunalne Przedsiębiorstwo Energetyki Ciepłej w Bydgoszczy Sp. z o.o. ul. Koł. J. Ściana 5 85 - 315 Bydgoszcz		WYKONAWCA: Przedsiębiorstwo Projektowo - Usługowe "Dosen II" Ryszard Okonicki ul. T. Golioba 6/7 85 - 781 Bydgoszcz		
OBIEKT BUDOWANY: Budowa sieci rozdzielczej oraz przyłączy ciepłowniczych do budynków mieszkalnych wielorodzinnych przy ul. Filisackiej w Bydgoszczy				
LOKALIZACJA: Województwo kujawsko - pomorskie; gmina Bydgoszcz				
RODZAJ PROJEKTU: Projekt budowlany				
BRANŻA: Ciepłownicza				
NAZWA RYSUNKU: Projekt zagospodarowania terenu				
FUNKCJA:		IMIĘ I NAZWISKO:	NR UPRAWNIENI:	PODPIS:
Projektant robót sanitarnych		Dr inż. Ryszard Okonicki	GPKG-4-7342-70/98	
Sprawdzający		Dr inż. Rafał Pasieka	KUP/0168/POOS/04	
Zespół projektowy				
DATA: 05.2024		SKALA: 1:500	NR RYS: 1	EGZ.: